







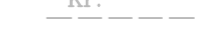



**OLEMASOLEVAD KITSENDUSED:**

1. Planeeritav ala asub täies ulatuses Piusa jõe ürgoru maastikukaitseala piiranguvööndis (Looduskaitseadus<sup>1</sup> § 4,14–17, 20, 31)

**OLEMASOLEVA OLUKORRA LEPPEMÄRGID:**

-  Planeeringuala piir
-  Krundile juurdepääs
-  Olemasolev krundipiir
-  Nõmme  
46801:003:0062 Katastriüksuse lähiaadress ja tunnus
-  Üksikud puud
-  Rohumaa
-  Järsak
-  Kr. Tee (kruusakattega)
-  Liiklussuunad
-  Tee 123 Liikluspind, eratee (tee nimi)

**MÄRKUSED:**

1. Detailplaneeringu seletuskiri ja joonised on tervik ning neid tuleb käsitleda koos.
2. Geodeetilise alusplani on koostanud Geomel OÜ (05.07.2015 töö nr 11115)
3. Planeeringuala suurus on ca 1 ha.
4. Planeeringuala moodustub Hobusalu maaüksusest (46001:001:0509).
5. Olemasolevad katastriüksuse piirid on maakatastri seisuga 08.10.2015.a.
6. Planeeringuala piir on parema loetavuse huvides nihutatud krundi piiridest 2m väljapoole.

**GEOMEL OÜ**  
 Jiiri tn 32a Võru 65609  
 Tel: 53912233 e-post:info@geomel.ee

Võru maakond Meremäe Vald Väiko-Härmä küla  
**HÄRMAPÖLLU MAAÜKSUSE  
 DETAILPLANEERING**

Tellija: Rutt Ross				Joonis: OLEMASOLEV OLUKORD			
AMET	NIMI	KUUPÄEV	ALLKIRI	Mõõtkaava: 1 : 500	Joonis nr: 2	Lehti: 1	Leht: 1
Koostas	Krislyn Prants	17.05.2016		EMÜ Diplom nr LD 003236, 21.06.2011			
				Koordinaatide süst.: L-EST 97		Kõrguste süsteem: BK77	

